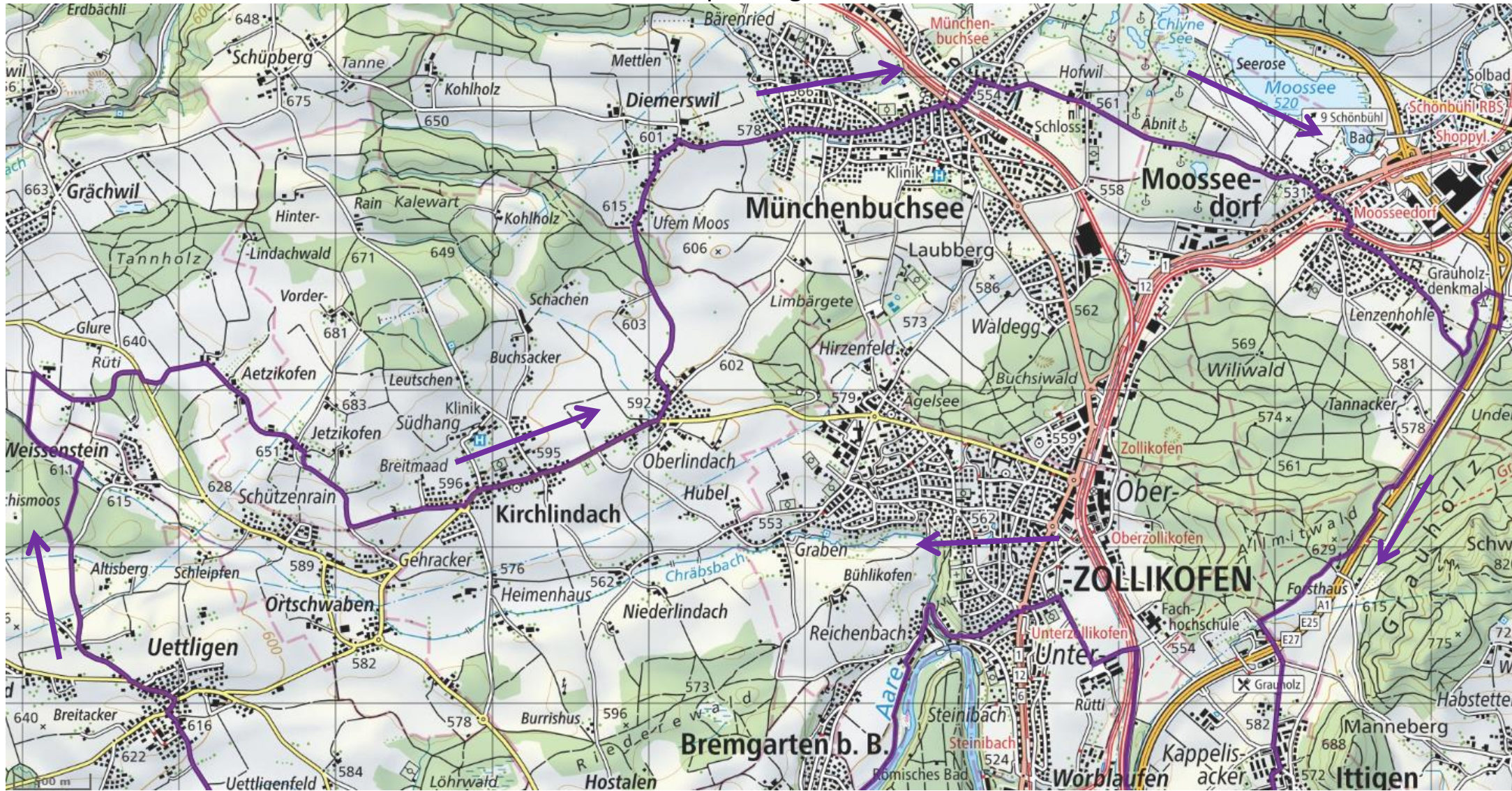


Marschstrecke Sonntag 40km ohne Armedielagation, Standart Teil 1,

Januar 2025

Mit Variante Herrenschwanden und Variante 1 und 2 bei Sperrung Wankdorfkreisel



[/?lang=de&bgLayer=pk&season=summer&resolution=6.8&E=2600924&N=1205973&photos=yes&logo=yes&detours=yes&trackId=1460062972](https://www.openstreetmap.org/?lang=de&bgLayer=pk&season=summer&resolution=6.8&E=2600924&N=1205973&photos=yes&logo=yes&detours=yes&trackId=1460062972)

Distanz ca. 39.8km



Rastplätze mit San Kirchwindach Schulhaus

Distanz ca. 20km

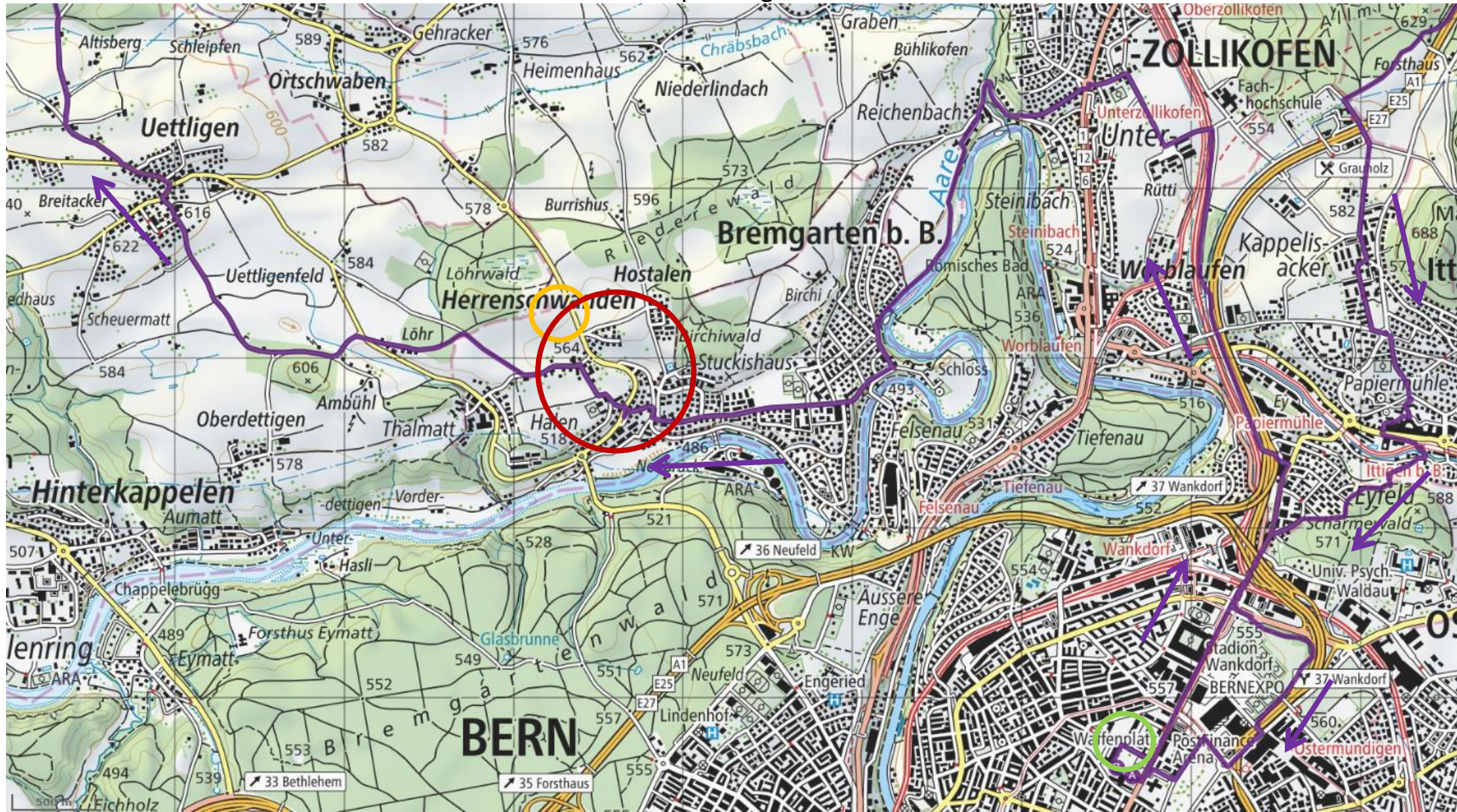
Sand, Schiessanl. Distanz ca. 30.1km

Mit San Posten

Marschstrecke Sonntag 40km ohne Armedielagation, Standard Teil 1,

Januar 2025

Mit Variante Herrenschwanden und Variante 1 und 2 bei Sperrung Wankdorfkreisel



[/?lang=de&bg=summer&resolution=8.5&E=2599874&N=1204242&photos=yes&logo=yes&detours=yes&trackId=1460062972](https://www.openstreetmap.org/?lang=de&bg=summer&resolution=8.5&E=2599874&N=1204242&photos=yes&logo=yes&detours=yes&trackId=1460062972)

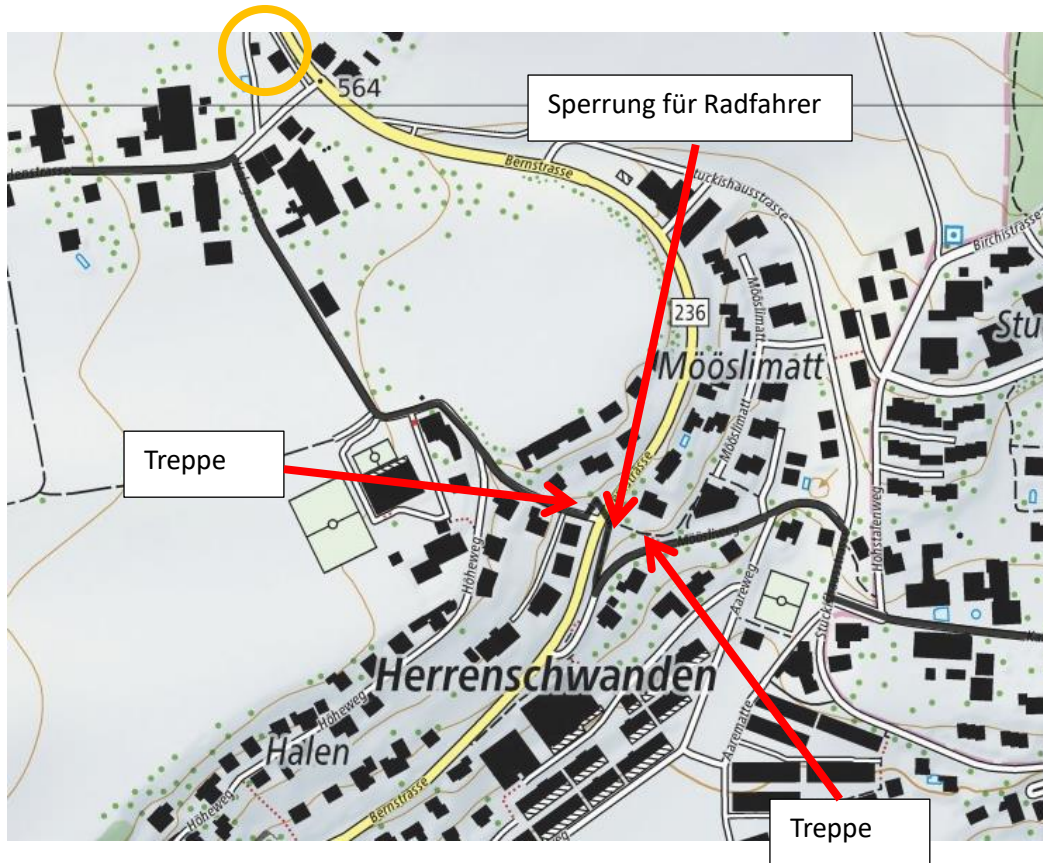
Start und Ziel

Rastplatz
Herrenschwanden
Distanz ca. 10.7km

Streckenführung mit Treppe
Siehe Alternative wie 2024

Detail Strassen-Unterführung Standard 2025

Streckenführung mit Treppe



Streckenführung ohne Treppe wie 2024

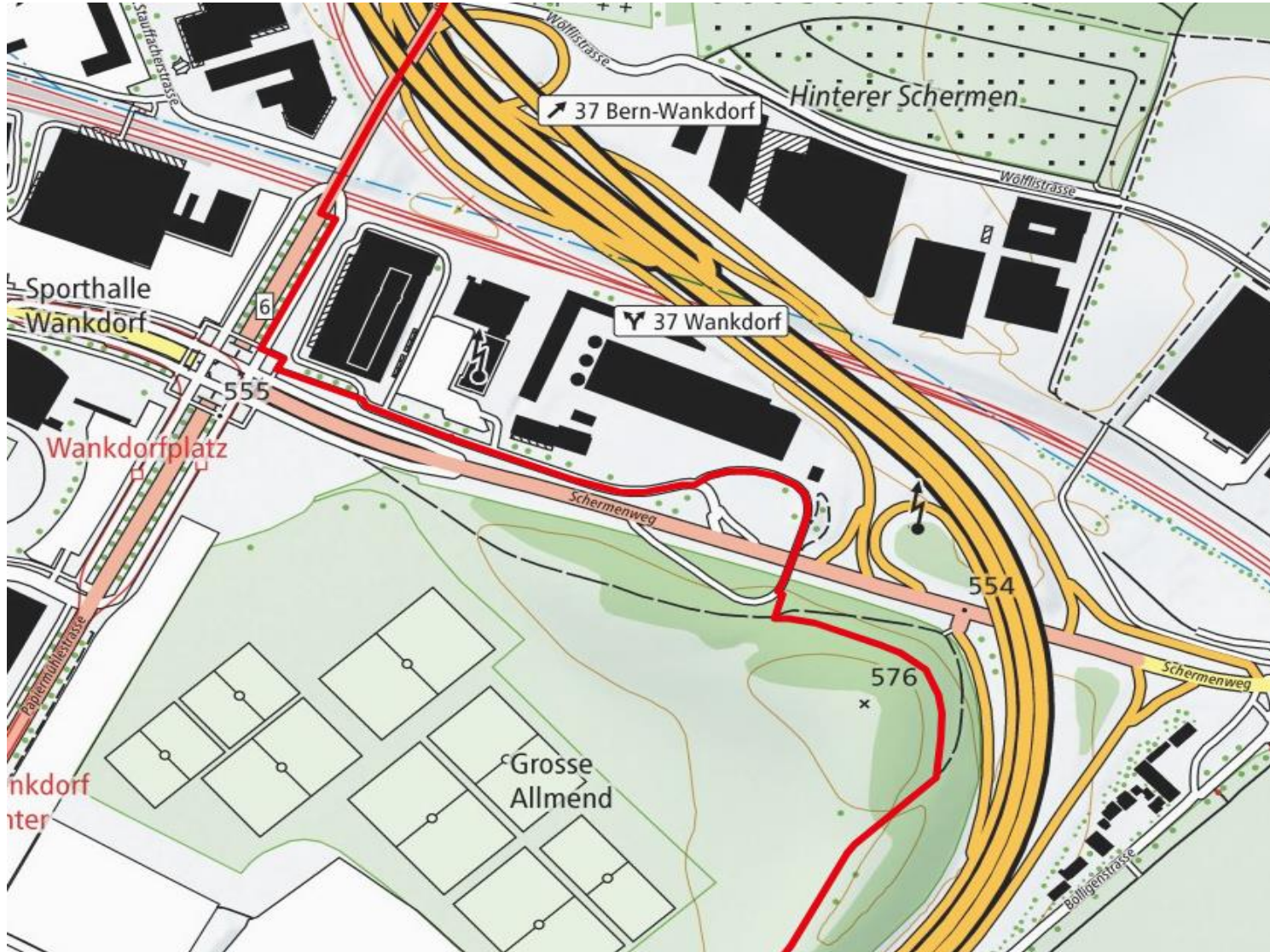


Wichtig; Eingezeichnete Strecke jalonieren.

Vorteil: nur eine Treppe

Aus Sicht der Marschierenden Strecke wie 2024 benützen

Variante 1, 20, 30, 40km
10km nur bei Sperrung Aareweg



Variante 2 für 20, 30, 40km

10km nur bei Sperrung vom Aareweg

